

屋外広告物対策の進捗状況 (2017年8月末現在)

市内全域にわたる詳細調査により、平成25年12月末に判明した45,648件の屋外広告物について、条例が完全施行された平成26年8月末時点と平成29年8月末時点における適正化の進捗状況に関する比較は次のとおり。

(単位：件)

内 容		平成26年8月末時点	平成29年8月末時点	増 減 数
景観支障のないもの	条例の基準に合致しているもの 許可済、法定屋外広告物等の許可不要、 自主是正等による2㎡以下の許可不要、 指導による是正、 手続漏れ	36,659	43,464	約6,800の増加
	景観支障があるもの			
景観支障があるもの	顕著な違反等で景観に対する支障が大きいもの及びそれらに準じるもの	2,145	176	約2,000の減少
	景観に対する支障は小さいものの、引き続き、是正指導が必要なもの	6,844	2,008	約4,800の減少
合 計		45,648	45,648	—

(2017年10月 都市計画局資料)

駅等のバリアフリー化推進に係る取組状況、今後のスケジュール

(1) 取組状況

平成23年度に策定した「「歩くまち・京都」交通バリアフリー全体構想」において、「重点整備地区（※）」を10地区選定した。

平成24年度から、地区ごとにバリアフリー化の概要等を定める「バリアフリー移動等円滑化基本構想」（以下「基本構想」という。）を順次策定し、平成28年度末までに全ての地区において「基本構想」を策定した。

併せて、鉄道事業者が行う駅のバリアフリー化整備等に係る事業費に対して、国及び京都府と協調して補助金を交付している。

※ 平均利用者数が概ね3,000人/日以上旅客施設を対象に、旅客施設や周辺道路等を重点的かつ一体的にバリアフリー化を推進する「重点整備地区」を選定

重点整備地区（10地区，11駅）

公共交通事業者名	JR西日本	京阪	阪急	京福
重点整備地区	太秦駅 JR藤森駅 桃山駅 西大路駅	深草駅	大宮駅 上桂駅 嵐山駅 松尾大社駅 西院駅	西院駅

※ 太字 旅客施設のバリアフリー化が完了している地区

(2) 今後のスケジュール

平成29年度は、前年度に引き続き、西大路駅及び西院駅のバリアフリー化整備等に対して、国及び京都府と協調して補助金を交付する。

(2017年10月 都市計画局資料)

京都高速道路（油小路線・新十条通）の月別利用交通量

年月	油小路線	新十条通	年月	油小路線	新十条通
23年1月	16,400	2,500	4月	29,000	6,200
2月	16,700	2,500	5月	29,300	6,900
3月※1	18,200	2,700	6月	26,900	6,200
4月	19,200	4,000	7月	27,700	6,500
5月	19,100	4,300	8月	28,900	7,000
6月	21,800	4,700	9月	28,300	6,600
7月	19,800	4,400	10月	28,000	6,400
8月	21,900	4,900	11月	30,600	6,700
9月	20,500	4,300	12月	27,200	6,400
10月	21,100	4,600	27年1月	27,900	6,300
11月	22,500	4,900	2月	28,800	6,500
12月	22,300	5,200	3月	31,400	7,100
24年1月	20,600	4,300	4月	29,300	6,800
2月	20,900	4,600	5月	28,600	6,800
3月	23,600	5,000	6月	31,500	7,900
4月	22,800	4,800	7月	29,500	6,900
5月	25,000	5,600	8月	31,800	8,000
6月	22,300	4,700	9月	30,600	7,400
7月	22,900	5,000	10月	30,100	7,100
8月	25,700	5,700	11月	32,100	7,400
9月	24,000	5,200	12月※2	30,800	7,100
10月	24,300	5,200	28年1月	29,100	6,600
11月	26,300	5,500	2月	30,200	6,800
12月	23,700	5,300	3月	33,200	7,300
25年1月	24,000	5,100	4月	31,300	7,100
2月	24,600	5,500	5月	30,000	7,300
3月	27,200	5,900	6月	32,600	7,600
4月	25,600	5,700	7月	31,300	7,500
5月	27,900	6,500	8月	33,300	8,100
6月	25,400	5,700	9月	31,600	7,300
7月	26,500	6,200	10月	31,700	7,300
8月	28,500	6,900	11月	35,200	7,900
9月	27,300	6,200	12月	32,700	7,600
10月	27,400	6,300	29年1月	29,900	6,900
11月	27,900	5,800	2月	31,900	7,300
12月	27,900	5,800	3月	34,400	7,900
26年1月	27,800	6,400	4月	32,400	7,600
2月	26,800	5,700	5月	33,800	8,100
3月	31,100	6,800	6月	32,600	7,600

※1 平成23年3月27日、油小路線斜久世橋区間開通

※2 平成27年12月以降は、阪神高速道路㈱による料金所通過台数に基づく集計数値

(2017年10月 建設局資料)

今後、道路整備事業を実施する路線

選定に係る視点

- ① 日常における安心・安全の確保
- ② 防災・減災対策の推進
- ③ 公共交通優先のまちづくり
- ④ 他の関連事業やまちづくりとの連携
- ⑤ 道路ネットワークの充実

	路線名	選定の視点	備考
1	羽束師橋関連道路	④⑤	継続
2	阪急京都線連続立体交差事業	③④	継続
3	鴨川東岸線（第二工区）	②⑤	継続
4	北泉通	①②⑤	継続
5	京都広河原美山線（鞍馬北第三工区）	①②③	継続
6	国道162号高雄改良（第一・三工区）	①②③	継続
7	伏見向日町線	⑤	継続
8	中山石見線	⑤	継続
9	京都京北線（弁ヶ淵）	①②③	
10	国道162号川東（第二工区）	①②③	
11	国道162号高雄改良（第二工区）	①②③	
12	鴨川東岸線（第三工区）	②⑤	
13	御陵六地藏線（第三工区）	①②	
14	大津宇治線	①②③	
15	桃山石田線	①②③	
16	山陰街道	①②③	
17	葛野西通（七条通）	①②③⑤	
18	桂馬場線（洛西口駅東側）	③④⑤	
19	向日町上鳥羽線（国道171号以西）	③④	

(2017年3月 建設局資料)

御池通等のまちかど駐輪場の利用状況

(平成28年8月実績) (平成29年8月実績)

駐輪場名	箇所	収容台数 (台)	稼働率 (%)	稼働率
御池通まちかど駐輪場	河原町1	93	344.9%	357.3%
	河原町2	52	374.1%	409.9%
	河原町3	63	307.7%	315.9%
	烏丸1	20	249.4%	214.7%
	烏丸2	25	281.2%	255.4%
	烏丸3	20	226.3%	230.0%
	烏丸4	86	153.4%	164.9%
	烏丸5	17	346.5%	226.0%
	烏丸6	42	193.6%	188.1%
	合計	418	274.3%	276.7%
二条駅まちかど駐輪場	西口	203	265.5%	248.7%
	東口	68	233.3%	266.5%
	合計	271	257.4%	253.2%
四条大宮まちかど駐輪場	四条大宮(北)	55	265.7%	333.9%
	四条大宮(南)	141	175.8%	204.1%
	合計	196	201.0%	240.5%
烏丸今出川路上駐輪場	烏丸今出川(北)	49	307.2%	299.8%
	烏丸今出川(南)	8	284.7%	281.5%
	合計	57	304.1%	297.2%
出町柳まちかど駐輪場	広場	112	153.5%	157.2%
	川端通歩道	38	142.7%	134.7%
	合計	150	150.8%	151.5%
八条口まちかど駐輪場		202	153.9%	156.5%

(2017年10月 建設局資料)

市民一人あたりの都市公園面積 行政区別推移 (過去5年間)

(1) 政令指定都市別

政令指定都市名	一人当たり 都市公園面積 (m ² /人)
札幌市	12.6
仙台市	14.6
さいたま市	5.1
千葉市	9.3
東京特別区	3.0
横浜市	4.9
川崎市	3.9
相模原市	4.6
新潟市	10.2
静岡市	6.2
浜松市	8.3
名古屋市	6.9
京都市	4.4
大阪市	3.6
堺市	8.4
神戸市	17.2
岡山市	16.5
広島市	7.8
北九州市	12.3
福岡市	8.8
熊本市	9.4
政令市全体	6.8

※国土交通省「平成27年度末都市公園整備現況調査(H28.3.31時点)」より

※都市公園ではない国民公園(京都御苑), 条例設置公園(右京区京北)は対象外

(2) 行政区別

(単位m²/人)

行政区	H24	H25	H26	H27	H28
全市	4.79	4.81	4.85	4.84	4.86
北区	1.54	1.54	1.55	1.56	1.56
上京区	8.18	8.18	8.42	8.22	8.20
左京区	8.36	8.41	8.55	8.55	8.56
中京区	0.71	0.70	0.70	0.69	0.69
東山区	2.66	2.68	2.70	2.74	2.77
山科区	2.54	2.54	2.55	2.54	2.55
下京区	2.33	2.43	2.41	2.37	2.37
南区	5.63	5.65	5.64	5.55	5.53
右京区	2.37	2.48	2.49	2.48	2.48
西京区	13.27	13.17	13.22	13.33	13.42
伏見区	3.58	3.59	3.63	3.65	3.68

※都市公園に国民公園（京都御苑，上京区），条例設置公園（右京区京北）を加えたもの
 ※鴨川沿いの府営鴨川公園（北区から伏見区までの両岸）は，管理者である府が代表地として
 している左京区にて計上（行政区別面積は府が算出しておらず不明）

(2017年10月 建設局資料)

各土木事務所ごとの道路維持管理費の決算額（過去5年間）

（単位：千円）

土木事務所	内容	年 度				
		2 4	2 5	2 6	2 7	2 8
北部		176,772	339,144	265,321	487,378	435,761
	うち維持補修等	171,275	334,556	255,407	479,568	428,300
	うち除草等	5,497	4,588	9,914	7,810	7,460
左京		296,948	420,803	332,816	511,131	401,343
	うち維持補修等	289,080	411,999	322,555	499,734	385,640
	うち除草等	7,868	8,804	10,261	11,397	15,703
東部		298,702	282,522	185,843	337,633	409,196
	うち維持補修等	294,415	276,630	177,160	328,228	399,948
	うち除草等	4,287	5,892	8,683	9,405	9,248
南部		269,555	486,314	343,265	490,565	333,539
	うち維持補修等	265,046	480,843	337,020	482,319	325,452
	うち除草等	4,509	5,471	6,245	8,246	8,087
西部		314,437	349,285	304,790	424,020	368,206
	うち維持補修等	308,422	340,504	283,109	410,551	355,706
	うち除草等	6,015	8,781	21,681	13,469	12,499
京北・左京山間部		208,476	294,970	250,815	160,713	380,629
	うち維持補修等	193,353	278,184	217,636	130,845	345,726
	うち除草等	15,123	16,786	33,179	29,868	34,903
西京		196,537	283,453	262,259	344,114	246,611
	うち維持補修等	188,537	272,146	246,868	327,886	231,384
	うち除草等	8,000	11,307	15,391	16,228	15,226
伏見		337,717	320,571	503,729	700,934	438,863
	うち維持補修等	315,621	297,661	475,402	669,722	404,686
	うち除草等	22,096	22,910	28,327	31,212	34,177

※道路維持管理費は、第3項道路橋りょう費第2目道路維持補修費、同項第3目交通安全施設整備費及び第4項道路特別整備費第2目道路橋りょう整備費のうち舗装道補修に係るもの

（2017年10月建設局資料）

土木事務所ごとの河川排水路費の決算額（過去5年間）

（単位：千円）

土木事務所	内容	年 度				
		2 4	2 5	2 6	2 7	2 8
北部		54,020	104,848	113,771	44,802	26,927
	改良	15,205	2,607	17,394	6,572	6,879
	補修	23,949	84,985	78,866	22,347	4,137
	浚渫・除草等	14,866	17,256	17,511	15,883	15,911
左京		76,152	66,284	56,903	98,537	38,831
	改良	40,766	41,051	26,565	32,216	13,307
	補修	13,259	7,357	15,748	31,726	12,694
	浚渫・除草等	22,127	17,876	14,590	34,595	12,830
東部		175,123	14,517	21,857	37,948	175,389
	改良	157,060	613	3,688	19,718	155,335
	補修	12,821	8,543	5,051	14,366	11,602
	浚渫・除草等	5,242	5,361	13,118	3,864	8,452
南部		14,177	14,893	12,390	10,634	11,448
	改良	0	0	0	0	0
	補修	1,935	8,088	2,861	870	879
	浚渫・除草等	12,242	6,805	9,529	9,764	10,569
西部		58,875	54,513	30,461	83,447	30,570
	改良	33,181	18,659	4,468	17,229	572
	補修	14,807	22,404	9,682	38,777	17,820
	浚渫・除草等	10,887	13,450	16,311	27,441	12,178
京北・左京山間部		8,603	13,317	22,419	13,278	11,834
	改良	0	0	0	0	0
	補修	2,146	1,426	11,825	8,759	4,959
	浚渫・除草等	6,457	11,891	10,594	4,519	6,875
西京		39,707	82,611	32,907	64,718	31,753
	改良	3,297	8,656	5,184	19,375	0
	補修	14,708	39,605	15,804	8,815	14,990
	浚渫・除草等	21,702	34,350	11,919	36,528	16,763
伏見		50,267	57,398	40,076	63,255	84,639
	改良	16,313	18,230	0	5,959	36,086
	補修	15,312	12,550	14,103	24,765	19,477
	浚渫・除草等	18,642	26,618	25,973	32,531	29,076

（2017年10月建設局資料）

公園緑地維持管理費の決算額（過去5年間）

（単位：千円）

年度	24	25	26	27	28
北部みどり管理事務所	215,552	226,103	238,621	222,973	254,647
うち便所清掃	22,867	21,813	24,447	25,019	28,415
うち公園清掃・除草	45,341	44,074	50,265	53,037	55,660
うち樹木剪定等	104,538	117,640	119,700	99,866	125,520
うち指定管理等委託	42,806	42,576	44,209	45,051	45,052
南部みどり管理事務所	355,345	356,861	328,797	384,007	380,316
うち便所清掃	26,859	26,117	29,512	28,967	25,414
うち公園清掃・除草	97,933	98,124	109,217	114,843	105,150
うち樹木剪定等	97,946	108,458	107,743	90,592	99,908
うち地下水ポンプ 維持管理	623	557	499	497	437
うち指定管理等委託	131,984	123,605	121,826	149,108	149,407

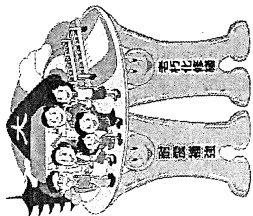
みどり管理事務所ごとの苦情件数と解決の状況（2016年度）

所 管	件 数	解決済
北部みどり管理事務所	143件	143件
南部みどり管理事務所	104件	104件
合 計	247件	247件

（2017年10月建設局資料）

「いのちを守る 橋りよう健全化プログラム」 進捗状況 (第1期)

(平成29年11月末現在)



「いのちを守る 橋りよう健全化プログラム」(第1期プログラム)では、

平成28年度までに、優先度の高い

「耐震補強」 17橋

「老朽化修繕」 34橋

の対策完了を目指します!!

進捗状況

完了率が9割を超えました! (平成29年11月末達成)

対策実施中の橋りよう 設計 1橋

工事 3橋

対策完了した橋りよう 47橋

合計 51橋

完了率

92%

☆ 「耐震補強」

17橋のうち、

15橋の対策を完了しました。

完了率

88%

対策実施中

〔設計 1橋
工事 1橋〕

☆ 「老朽化修繕」

34橋のうち、

32橋の対策を完了しました、

完了率

94%

対策実施中

〔設計 0橋
工事 2橋〕

区名	橋りよう名	主な所在地	路線名	現在の状況
北区	中の町橋	北区小野ノ町	国道162号	完了
左京区	大鷲3号橋	左京区岩倉大鷲町	上高野橋線	完了
左京区	開花橋	左京区花背大布施町	国道477号	完了
左京区	川岸橋	左京区山端川岸町	国道367号	完了
左京区	熊野橋	左京区聖護院蓮華蔵町	熊野道	完了
左京区	光砥口橋	左京区瓜河原能見町	久多瓜河原線	完了
左京区	御所台橋	左京区岩倉長台町	岩倉2号線	完了
左京区	地藏寺橋	左京区教馬本町	-	完了
左京区	蛸谷橋	左京区八瀬花尻町	国道367号	完了
左京区	戸寺橋	左京区大原戸寺町	国道367号	完了
中京区	三条橋	中京区西ノ京新築町	京都環状線	完了
中京区	高瀬川御池橋	中京区下丸屋町	二条停車場東山三条線	完了
中京区・左京区	二条大橋	中京区餅田町	二条道	完了
東山区	菊屋橋	東山区石橋町	四ノ宮四ツ塚線	完了
山科区	四ノ宮高架橋	山科区四ノ宮泓	四ノ宮四ツ塚線	完了
山科区	高岩橋	山科区大塚高岩	山科大塚線17号線	完了
山科区	天神橋	山科区大塚大岩	山科大塚線30号線	完了
山科区	柳辻3号橋	山科区柳辻東漢	大宅西野山線(1)	完了
南区	上烏羽川橋	南区上烏羽川端町	中山稲荷線	完了
右京区	堂の橋	右京区北土上御町	国道162号	完了
右京区	細野谷橋	右京区北細野町	国道162号	工事
右京区	宮ノ辻橋	右京区北細野町	国道162号	工事
右京区	一(無名)	右京区北土上御町	国道162号	完了
右京区	八幡橋	右京区梅ヶ畑向ノ地町	国道162号	完了
伏見区	池田橋	伏見区醍醐池田町	外環状線(1)	完了
伏見区	越前橋	伏見区越前町	清水町道	完了
伏見区	景勝橋	伏見区景勝町	木挽町道	完了
伏見区	京川橋	伏見区中島河原田町	伏見向日線	完了
南区・伏見区	師団橋	伏見区深草野田町	深草線149号線(1)	完了
伏見区	砂川橋	伏見区深草錦森町	中山稲荷線	完了
伏見区	丹波橋	伏見区丹波橋町	丹波橋通(1)	完了
伏見区	土橋	伏見区土橋町	伏見港京都停車場線	完了
伏見区	蓮菜橋	伏見区南浜町	納屋町通	完了
伏見区	南真木五号橋	伏見区竹田東小屋ノ内町	新城南宮道	完了

※表中の赤色記載は、今月更新時の変更箇所を表します。

平成28年度未だに完了させる橋りようの

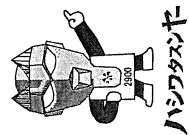
現在の実施状況(耐震補強 17橋)

区名	橋りよう名	主な所在地	路線名	現在の状況
北区・左京区	北大路橋	左京区下鴨上川原町	国道367号	完了
左京区	徳成橋	左京区御崎徳成町	京都環状線	完了
左京区	花園橋	左京区上高野山ノ橋町	岩倉山端線	完了
左京区・中京区	御池大橋	中京区上橋本町	二条停車場東山三条線	完了
東山区・南区	九条踏線橋	東山区本町14丁目	四ノ宮四ツ塚線	工事
東山区・南区	陶化橋	東山区福福川原町	河原町十条野田橋線	完了
山科区	射庭の上橋	山科区西野山射庭ノ上町	勸修寺今熊野線	完了
山科区	柳辻橋	山科区柳辻封シ川町	大宅西野山線(3)	完了
右京区	京北橋	右京区京北周山町	国道162号	完了
右京区	筒江橋	右京区京北土上御町	国道162号	完了
右京区	出口橋	右京区京北五本松町	国道162号	完了
伏見区	納所橋	伏見区納所星柳	京都守口線	完了
伏見区	羽束師橋	伏見区羽束師柳川町	伏見柳谷高架線	完了
伏見区	三柄高架橋	伏見区三柄町四丁目	鶴岡橋樫大道路	完了
左京区	山端踏線橋	左京区山端大塚町	白川通(1)	完了
東山区	伏見街道踏線橋	東山区本町9丁目	本町通(1)	完了
山科区	大石道踏線橋	山科区上花山久保町	大石道	設計

※納所橋は設計を行った結果、耐震性能を満足していることが確認できたため、工事を終わらずに完了とします。

「いのちを守る 橋りょう健全化プログラム」 進捗状況 (第2期)

(平成29年11月末現在)

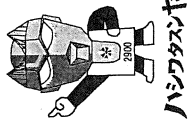


「いのちを守る 橋りょう健全化プログラム」(第2期プログラム)では、

平成33年度までに、優先度の高い
「耐震補強」
「老朽化修繕」

17橋
22橋

の対策完了を目指します!!



ハンファカンパ

進捗状況

平成29年4月から第2期プログラムがスタートしました!

合計 39橋のうち
30橋に着手しています。

※
着手率
77%

完了率
0%

☆「耐震補強」

17橋のうち、
16橋に着手しています。

着手率
94%

完了率
0%


☆「老朽化修繕」

22橋のうち、
14橋に着手しています。

着手率
64%

完了率
0%

※着手率：第2期プログラムで完了させる橋りょうのうち、設計・工事に着手した割合を示しています。



平成33年度未までに完了させる橋りょうの
現在の実施状況(老朽化修繕22橋)

区名	橋りょう名	主な所在地	路線名	現在の状況
上京区・左京区	貫茂大橋	上京区堀井町	銀閣寺宇多野線	工事
上京区・左京区	荒神橋	上京区龜屋橋	春日嶺6号線	工事
左京区	膳部北橋	左京区下鞍本町	下鴨嶺24号線	工事
左京区	自性寺谷橋	左京区久多下の町	久多広河原線	設計
左京区	角子橋	左京区花背大布施町	国道477号	設計
左京区	紅葉橋	左京区花背大布施町	国道477号	設計
東山区	新門前橋	東山区中之町	新門前通	工事
東山区	古門前橋	東山区石橋町	弥栄経3号線	工事
山科区	中川大橋	山科区小野鎌付田町	小野山科停車場線	工事
下京区	四条高瀬川橋	下京区真町	嵐山祇園線	工事
下京区	川原橋	西京区大原野石見町	大山崎大枝線	工事
伏見区	稲荷橋	伏見区深草一ノ坪町	稲荷停車場線	設計
伏見区	神泉苑橋	伏見区下神泉苑町	伏見港京都停車場線	設計
伏見区	常盤橋	伏見区福話町	竹中町通	設計
伏見区	東住古橋	伏見区住吉町	疏水右岸通	-
北・上京区	北野橋	北区北野上白梅町	銀閣寺宇多野線	-
中京区	西ノ京橋	中京区西ノ京西藤垣町	鹿ヶ谷嵐山線	-
東山区	白川橋	東山区五軒町	四ノ宮四ツ塚線	-
山科区	新御陵橋	山科区御陵大津畑町	四ノ宮四ツ塚線	-
西京区	朝日2号橋	西京区桂朝日町	洛西第一艇1号線	-
伏見区	西中之郷橋	伏見区深草直達橋二丁目	大津淀線	-
伏見区	向畑橋	伏見区深草向畑町	大津淀線	-

※表中の赤字箇所は、今月更新時の変更箇所を表します。

平成33年度未までに完了させる橋りょうの
現在の実施状況(耐震補強17橋)

区名	橋りょう名	主な所在地	路線名	現在の状況
東山区・南区	九条跨線橋(注)	東山区本町14丁目	四ノ宮四ツ塚線	工事
北区	御園橋	北区上賀茂御園口町	上賀茂経440号線	工事
北区・左京区	北山大橋	北区小山東元町	北山通(1)	工事
上京区・左京区	丸太町橋	上京区廣原町	鹿ヶ谷嵐山線	設計
左京区	河合橋	左京区下鞍宮河町	柳通	設計
左京区	田辺橋	左京区下堤町	川端通(2)	設計
左京区	松ヶ崎橋	左京区松ヶ崎小阪町	上賀茂山端線	工事
右京区・西京区	桂橋	西京区桂津原町	省掛西大路五条線	設計
右京区・西京区	松尾橋	右京区梅津大繩場町	宇多野嵐山山田線	工事
西京区	大枝塚原橋	西京区大枝塚原町	大枝38号線	工事
伏見区	京橋	伏見区京橋町	伏見港京都停車場線	工事
伏見区	中之郷橋	伏見区深草直達橋二丁目	大津淀線	設計
伏見区	宮前橋	伏見区波大津町	奥海印寺柳所線	工事
伏見区	淀高架橋	伏見区淀大津町	宇治淀線	設計
山科区	大石道跨線橋(注)	山科区上花山久保町	大石道	設計
南区	西国街道高架橋	南区久世中久世町1丁目	上久世石見上里線	工事
伏見区	飯食橋	伏見区深草飯食町	大津淀線	-

(注)九条跨線橋、大石道跨線橋は第1期プログラムから引継。

水路等に架かる通路橋適正化事業の進捗状況

○平成 28 年度の詳細調査の結果（件数は概数）

所管土木事務所	許可通路橋	無許可通路橋（箇所数）		行政区
		前回報告分	詳細調査後 （建設局所管分）	
北部	110	230	150	北区，上京区
左京	320	390	270	左京区
東部	190	320	300	東山区，山科区
南部	120	390	200	下京区，南区
西部 （京北・左京山間含む）	240	440	280	中京区，右京区
西京	300	720	440	西京区
伏見	370	710	560	伏見区
合計	1,650	3,200	2,200	

（参考）事業の進ちょく状況（平成 29 年 7 月 31 日現在）

- ・ 本格実施からこれまでの間，建設局所管の対象箇所約 2,200 件のうち，累計で約 1,060 件の許可申請を受け付け，全体の半数近くの適正化が完了しています。

○適正化完了状況（平成 29 年 7 月 31 日現在。件数は概数）

項目	件数		備考
	全体	うち建設局分	
全通路橋件数	4,650 件	3,850 件	適正化事業（先行地区を含む）実施前
許可件数	1,950 件	1,650 件	
適正化対象件数 （無許可件数）	2,700 件	2,200 件	先行地区対象件数 200 件 全市域対象件数 2,000 件
うち適正化完了件数	1,220 件	1,060 件	先行地区 150 件 全市域 910 件
適正化率	45%	48%	適正化完了件数÷適正化対象件数

※ 全体には産業観光局所管の通路橋を含む。

※ 適正化完了件数：適正化対象の通路橋において，許可申請又は撤去がされた件数

（2017 年 9 月 建設局資料）

私道整備助成制度の実績（過去5年間）

舗装の新設工事	年度	件数	延長 (m)	面積 (㎡)	助成額 (千円)
	24	5	240	726	2,190
	25	7	286	715	2,243
	26	7	232	581	2,564
	27	7	297	798	4,442
	28	4	205	664	2,358

* 助成額：標準工事費の3/4

舗装の補修工事	年度	件数	延長 (m)	面積 (㎡)	助成額 (千円)
	24	5	404	1,411	7,574
	25	9	460	1,701	6,431
	26	1	53	157	494
	27	13	636	2,064	8,497
	28	10	548	1,875	8,566

* 助成額：標準工事費の3/4

※ 上記の新設及び補修のうちL型街渠施工分

L型街渠	年度	新設・補修	件数	延長 (m)	助成額 (千円)
	24	新設	0	0	0
		補修	4	314	2,856
	25	新設	2	38	293
		補修	3	86	806
	26	新設	1	28	236
		補修	1	58	600
	27	新設	1	41	361
		補修	6	232	2,749
	28	新設	1	7	98
補修		4	279	3,819	

助成額：標準工事費の3/4

(2017年12月 建設局資料)

横断歩道橋の撤去方針

- ① 通学路に指定されていない，または，通学路であるが児童の利用が極めて少なく，近くに横断歩道の確保が可能である歩道橋で早急に撤去していくもの。(10橋)

歩道橋名	行政区	小学校区	歩道橋名	行政区	小学校区
成逸	上京区	西陣中央	西陣	上京区	西陣中央
堀川高校前	中京区	高倉	新宮	右京区	広沢
宝が池	左京区	上高野	十条烏丸	南区	凌風
陶化	南区	凌風	山階	山科区	安朱・山階
平安	左京区	錦林	桃山南口	伏見区	桃山東

- ② 通学路に指定されていないが，近年，補修を行っており，一定期間の経過後に撤去するもの(2橋)

※撤去時期については，今後の老朽化の状況を見て判断する。

歩道橋名	行政区	小学校区	歩道橋名	行政区	小学校区
妙見道	山科区	大宅	池田	伏見区	池田

- ③ 現に通学路として利用されており，丁寧な地元調整を行った後に撤去するもの。(6橋)

児童の利用が概ね100人未満であるが，先行して進める10橋の撤去の状況を踏まえ，関係機関との調整を行っていく。

歩道橋名	行政区	小学校区	歩道橋名	行政区	小学校区
真如堂	左京区	第三錦林	淀	伏見区	明親
小野	山科区	小野	東竹の里	西京区	上里
深草	伏見区	深草	山科	山科区	鏡山

当面の撤去計画と進捗状況

平成30年度までに10橋の撤去をめざす。

平成27年度・平成28年度はすべて撤去済み。

平成29年度 陶化・平安は撤去済み。西陣は、予算の関係で平成30年度に先送り。

平成27年度	平成28年度	平成29年度	平成30年度
堀川高校前	成逸	陶化	十条烏丸
	宝が池	平安	山階
	新宮	西陣	桃山南口

(2017年12月 建設局資料)